



Turistički vodič

КУЧЕВО

Putevima zlata



Turistički info centar Kučevo

SADRŽAJ

Mapa opštine Kučevo	2
Panorama Kučeva / Dobrodošli u Kučevo	4
Grad Kučevo/ istorija	6
Centar za kulturu „Dragan Kecman“	8
Galerije: Zavičajna galerija i Galerija Savremene umetnosti	8
Biblioteka „Nikola Sikimić Maksim“	9
Galerija „Studenac“/Galerija „Zaga S Art“,	10
Znameniti ljudi Kučeva	11
Spisak velikana Kučeva	12
Opština Kučevo, geodemografske karakteristike	13
Zlatonosna reka “Pek” – tradicija ispiranja zlata	15
Reka “Pek”	16
Putevima zlata –	
arheo-metalurški centar iz III veka AD.O “Kraku lu Jordan”	17
Vila/Letnjikovac Kralja Aleksandra I Karađorđevića	18
Zlatonosni bager Kralja Aleksandra	19
Pećina “Ravništarka”	20
Pećina “Ceremošnja”	21
Dubočka pećina / Ševička pećina	22
Vodopad “Duboka”/ Vodopad “Siga”/ Vodopad “Burev”	23
Vodopad “Malo vrelo”/ Vrelo “Šumeće”	24
Stare vodenice: Vodenica “Kaonka” iz 1852. Godine,	
Vodenica “Lunka”, Vodenica “Duboka” i vodenica “Ceremošnja”	25
Kučajnsko jezero i jezera Lunka	26
Vidikovac i izletište “Jelena stena”	27
Vidikovac i izletište “Dula”	28
Najviši vrh homoljskih planina “Štubej”, 940 m.n.v.	29
Pešačko - biciklističke staze zdravlja	30
Tradicija i običaji	34
Manifestacije “Homoljski motivi”	35
Festival etnografskog filma “Festef” / “Žanki u čast”	37
”Sajam cveća”/ Likovna kolonija “Ravništarka”	38
Truba Miroslava Mileta Matušića/ Ostale seoske manifestacije	
„Pasuljijada. „Kupusijada“, Takmičenje u kivanju čorbe, „Gulašijada“	39
Restorani	40
Kafići	41
Gazdinstva „Ukusi homolja“	42
Sport i rekreacija	44
Destilerija i vinarija „Pruna“	46
Smeštaj / Hotel „Rudnik“	48
Restoran sa prenočištem, motel „Šumadija“	50
Fabrika mineralne vode „Duboka“	51
Mapa Zvižda	52
Servisne informacije / Važni telefoni	54



Пут за планину "Буга"
(540 м.)

"Точка"
- извор Банског латика

Црећи брег

Старо гробље

54 км ← Пожаревац

← Пек

Светог Саве

С. Јовића

Светог Саве

Жике Поповића

Студенац

Церовица

Бајиловац

Млина

Банско поље

Насеље "Колонија"

Брате Милошевић

Пут за
Халежу Воду

Пут за
Церовицу

Пут за
Пожаревац
Пут за
Вукарицац
Пут за
Добине
Пут за
Дарувар

Пут за
Делић
Пут за
Калевац

0 12 км 15 км





Dobrodošli u Kučevo

Opština **Kučevo** se nalazi u severoistočnoj Srbiji u Braničevskom okrugu i zahvata površinu od **721 km²**. Prema popisu iz 2011. godine opština Kučevo je u ukupno 26 naselja imala **22.290 stanovnika**. Najveće naselje u opštini je grad *Kučevo*, (164 m.n.v.) sa **4.823 stanovnika**, od čega je u *Kučevu* 2011. godine stalno živelo **3.950 stanovnika**.

Grad Kučevo je administrativni, privredni i kulturni centar opštine Kučevo. Kučevo je od Beograda udaljeno oko *135 kilometara*. Putuje se autoputem *Beograd-Niš* do isključenja za *Požarevac*, zatim zaobilaznim putem za *Požarevac* i dalje magistralnim putem do ovog mesta. Od *Požarevca* je *Kučevo* udaljeno *54 km*, od *Majdanpeka* *45 km*, od *Petrovca na Mlavi* *30 km*, koliko ima i do *Golupca*, na Dunavu. Kroz *Kučevo* prolazi i železnička pruga *Beograd-Kučevo-Majdanpek-Bor-Zaječar*.

U vreme vladavine *Rimljana*, ***Kučevo se zvalo Guduskum*** i predstavljalo je važan rudarski centar, da bi mu *Sloveni* kasnije promenili ime u ***Kučevo***.

Kučevo se nalazi u plodnoj *Zviškoj kotlini* na kontaktu južnih obronaka *Zviških planina* i severnih obronaka *Homoljskih planina*, a retko očuvana priroda koja ga sa svih strana okružuje kao da ga čuva od loših uticaja civilizacije.

PANORAMA KUČEVA / DOBRODOŠLI U KUČEVO

Kučevo i okolina od davnina poznati su kao rudarski kraj posebno bogat plemenitim metalima. Arheološka nalazišta potvrđuju da su se još *Rimljani* bavili iskopavanjem i preradom rude, a priče o *zlatonosnom Peku* i danas golicaju maštu avanturista. **Reka Pek** koja protiče kroz *Kučevo* jedna je od **najzlatonosnijih reka** Evrope i predstavlja zaštitni znak ovog grada. Sa preuređenog gradskog vidikovca *Jelena stena*, na kome se nalazi veliki metalni krst i odmorište, može se uživati u jedinstvenom pogledu na *Kučevo*, *Pek*, *Zvišku kotlinu* i *Homoljske planine*.





Zavičajna istorija

“Kad zlatnom dolinom kroz klisuru jorgovana razgoropađena zafijuče košava, po ko zna koji put pričajući nam priču o prohujalim vremenima u *Zviždu* i *Peku*. U tom jezivom huku kao da su okupljeni svi vekovi i sva događanja u njima. Urlik strašnih ratnika, zveket oružja i kao zemljotres strašni topot konjskih kopita, upilo se sve to u stenu, u dolinu, u vir, u okolna brda, u dugim salašarskim noćima uz plavičastu magijsku svetlost ognjišta pričajahu salašari mitove i legende *Zvižda* i *Peka*. Pričahu čas istoriju, čas legendu ili priču o zakopanom blagu.

Sve je u Pečkoj dolini istorija isprepletana mitom i legendom, samo treba skinuti tanani sloj zlatnog praha i pred nama će se ukazati sjajna istorija *Zvižda* i *Peka*.

Pohodaše kroz minula vremena zlatonosnu dolinu mnogi narodi još u dalekoj praistoriji. Ostaviše duboke i neizbrisive tragove o svom postojanju, o materijalnoj i duhovnoj kulturi i narodi koji naseljavahu ovaj prostor u bronzano i gvozdeno doba. Protutnjaše ovim prostorima rimske legije i kohorte tragajući za zlatom i bakrom. Ostadoše *Rimljani* nekoliko vekova u dolini *Peka* kopajući, ispirajući zlatni prah za veliko Rimsko carstvo. Ostaviše Rimljani na prostoru *Zvižda* i *Peka* veliki broj rudnika, topionica, utvrđenja, postaja i velikih urbanih naselja. Jezdaše dolinom *Peka* vitezovi i karavani cara Lazara noseći caru blago *Kučajnskih rudnika* i *zlatonosnog Peka* za svetinje koje sveti car podiže kao branu od nadolazeće nesreće.

Mnogo je carskih karavana prošlo dolinom *Peka* noseći tovare blaga. Odvjkada je ovaj prostor privlačio careve, avanturiste, lovce na blago, silne vojske i osvajače.“

„Zlatno runo u dolini Peka - Zavičajna istorija“ Petar Anđelković, svestrani umetnik





Kučevo, Улица Краља Александра са западне стране — Kučevo, Ulica Kralja Aleksandra sa zapadne strane





Centar za kulturu „Dragan Kecman“

Od svog osnivanja 1981. godine, nosilac je svih kulturnih dešavanja u gradu i na području opštine Kučevo.

Ustanova je organizator Smotre narodnog stvaralaštva „*Homoljski motivi*“ i *Međunarodnog festivala televizijskog etnološkog filma – FESTE*F, a od bitnijih programa izdvaja se u organizaciji ili suorganizaciji manifestacija: Pozorišne svečanosti „*Žanki u čast*“ u Rabrovu, *Opštinskog takmičenja recitatora*, raznih opštinskih likovnih i literarnih konkursa. Kao posebne manifestacije, iz Smotre „*Homoljski motivi*“, nastali su *Festival „Truba Miroslava Mileta Matušića“* i *Likovna izložba „Braničevska paleta“*.



U Centru za kulturu rade *Zavičajna* i *Galerija savremene umetnosti*, a u redovne aktivnosti Centra ubrajaju se još rad *Folklornog ansambla*, *Pevačkog društva*, *Amaterskog pozorišta*, *likovne izložbe*, *književne večeri*, *koncerti*, *tribine*, *pozorišne predstave kako amaterskih, tako i profesionalnih stvaralaca*. Neguje se i izdavačka delatnost zavičajnih pisaca i pesnika. Od 2011. godine **Centar za kulturu „Dragan Kecman“** Kučevo je osnivač i izdavač *biltena* za informisanje građana Opštine.



Zavičajna galerija i Galerija Savremene umetnosti

Centar za kulturu „Dragan Kecman“ Kučevo sa ponosom ističe bogatu zbirku umetničkih dela. U dve postavke u Zavičajnoj i Galeriji savremene umetnosti izloženo je preko 200 slika i skulptura.

Izložbe su otvorene radnim danima, ali se mogu zakazati i posebne pojedinačne ili grupne posete.

KONTAKT:

CENTAR ZA KULTURU „DRAGAN KECMAN“

TRG VELJKA DUGOŠEVIĆA 30, KUČEVO

TELEFON: 852-466



Biblioteka „Nikola Sikimić Maksim“



KONTAKT:
BIBLIOTEKA „NIKOLA SIKIMIĆ MAKSIM“
TRG VELJKA DUGOŠEVIĆA 30, KUČEVO
TELEFON: 850-467

Biblioteka „Nikola Sikimić Maksim“ Kučevo vodi poreklo od **Čitaonice** osnovane u Gornjoj Kruševici, kako se nekada zvalo Kučevo, daleke 1873. godine. Od tada je često menjala lokaciju i radila sa prekidima. U sastavu *Doma kulture u Kučevu* radi od 1984. do 1996. godine, kada postaje samostalna ustanova.

Biblioteka je smeštena na drugom spratu *Centra za kulturu „Dragan Kecman“* u Kučevu. Raspolaze prostorom kvadrature 172 m². Čine je dve prostorije: odeljenje za odrasle sa čitaonicom i dečjim odeljenjem i kancelarija za zaposlene. U svom fondu poseduje preko **35.000 publikacija**, a taj broj se stalno povećava.





Galerija „Studenac“ *umetnik Petar Anđelković*

Likovna galerija „Studenac“ je privatna galerija umetničkih radova svestranog likovnog umetnika Petra Anđelkovića. Galerija se nalazi u prijatnom ambijentu njegove porodične kuće u glavnoj gradskoj ulici.

Petar Anđelković, slikar, skulptor, mozaičar i ikonopisac, rođen je 1951. godine, u Crnoj Travi, a u Kučevo se doselio šest godina kasnije.

Slikanjem, duborezom i skulpturom se bavi skoro 40 godina.

Njegova knjiga „Zlatno runo u dolini Peka. Zavičajna istorija“ objavljena je 2019.

godine i predstavlja paradigmu, a u isto vreme i vrhunac umetničke karijere ovog specifičnog umetnika.

Petar Anđelković je autor mnogih javnih spomenika Kučeva i okoline, kroz čiji likovni izraz se oblikuje vizuelni identitet ovog kraja.



KONTAKT TELEFON: 063/830 44 59 | 012/851-149

Galerija „Zaga S Art“ *umetnica Zagorka Srbović*

Slikarka **Zagorka Zaga Srbović** rođena je 17. marta 1957. godine u Neresnici kod Kučeva.

U tajne slikarstva uveo ju je još u školskim danima deda Dragoljub, koji je slikao na platnu i radio duboreze.

Zagino naivno slikarstvo, kako su приметili kritičari, u svojoj spontanosti dotiče suštinu života - prirodu, godišnja doba, sela i njive, male ljude, svet biljaka, insekata, životinja, ali i čudesna snoviđenja koja se granice sa nadrealnim.

Zagorka Zaga Srbović je dobitnica brojnih nagrada, a već nekoliko godina živi na relaciji Srbija - Nemačka. Radi i izlaže svoje slike u galeriji - ateljeu „Zaga S Art“ u Neresnici i Hanoveru, u kojima svakodnevno prima sve one koji nalaze lepotu i bogatstvo u naivnoj umetnosti. Član je i Udruženja radnika umetnika Srbije, Udruženja Sergej Jovanović (Beograd) i Udruženja Đura Jakšić (Požarevac).





Znameniti ljudi Kučeva:

Dragan Kecman, Mile Nadlački, Lazar Lazarović, Staniša Paunović, Miroslav Mile Matušić, Dušan Dimitrijević Brđanin, Aleksandar Lukić, Izvorinka Milošević, Gordana Stoičević, Živkica Miletić

Znameniti ljudi Kučeva:

Slikar, Dragan Kecman

Slikar, Mile Nadlački

Slikar, Lazar Lazarović

Pevač, Staniša Paunović

Trubač, Miroslav Mile Matušić

Advokat i komitski vojvoda, Dušan Dimitrijević

Pesnik, Aleksandar Lukić

Pevačica, Izvorinka Milošević

Pevačica, Gordana Stoičević

Pevačica, Živkica Miletić



Velikani Kučeva

Kada govorimo o poznatim ličnostima koje su rođene u Kučevu ili u njegovoj okolini, svakako najpoznatiji Kučevljanin je **Đorđe Marjanović**, legenda domaće pop muzike.

U obližnjoj Neresnici rodio se i proveo najranije detinjstvo jedan od najvećih srpskih lirskih pesnika XX veka **Stevan Raičković**. U Kučevu je živio i radio poznati slikar **Dragan Kecman** (+2008.). Od ostalih likovnih umetnika, ističu se slikar **Mile Nadlački**, **Lazar Lazović** i svestrani likovni umetnik **Petar Anđelković**, vlasnik likovne galerije „Studenac“.

Čuvena predratna glumica **Žanka Stokić**, po mnogima najveća diva srpskog glumišta svih vremena, najveći deo svog detinjstva provela je u Rabrovu, naselju u okolini Kučeva.


Đorđe Marjanović, pevač



Stevan Raičković, pesnik



Žanka Stokić, glumica



Dragan Kecman, slikar



Opština Kučevo, geodemografske karakteristike

GEOGRAFSKI POLOŽAJ I TERITORIJA

Opština Kučevo se nalazi u severoistočnoj Srbiji. Zahvata srednji i deo donjeg toka reke *Pek*. U administrativnom pogledu pripada Braničevskom okrugu. Opština Kučevo zahvata površinu od 721km².

RELJEF

U pogledu reljefa, teritorija opštine *Kučevo* se sastoji iz ravničarskog i brdsko-planinskog dela. Ravničarski deo obuhvata *Zvišku kotlinu* i *južni deo Braničeva* (deo donjeg toka *Peka*), dok brdsko-planinski deo obuhvata šumovite predele *Zviških planina*, *Severnog Kučaja* i *severozapadne obronke Homoljskih planina*.

Zviška kotlina – Sa severa i istoka je oivičena *Zviškim planinama* i *Severnim Kučajem*, sa juga *Homoljskim planinama*, a sa zapada *Kaonskom klisurom*, iza koje kod sela *Lješnica* počinje ravničarsko *Braničevo*. U donjem delu *Zviške kotline*, ispred ulaska *Peka* u *Kaonsku klisuru* nalazi se i varošica *Kučevo*.

Brdsko-planinski deo – Obuhvata predele sa nadmorskom visinom od 250m do 940m i zahvata dve trećine opštine *Kučevo*. Raščlanjen je rečnim dolinama i blago se spušta u *Zvišku kotlinu* i *Braničevo*. Od planina, po lepoti pejzaža i bogatstvu flore i faune, posebno se izdvajaju **Homoljske planine** (940m).

SAOBRAĆAJNICE

Teritoriju opštine presecaju paralelno po dužini reka *Pek* i dve značajne saobraćajnice: *Državni put 33, prvog B reda: Veza sa Državnim putem A1 – Požarevac – Majdanpek – Negotin – državna granica sa Bugarskom (granični prelaz Mokranje) i železnička pruga Beograd – Požarevac – Majdanpek – Bor – Zaječar*.

REKE

Pek je najveća reka u opštini *Kučevo*. Njegove pritoke presecaju poprečno opštinsku teritoriju. Najveće su: *Železnička reka*, *Brodica*, *Dubočka reka*, *Gložana*, *Komša*, *Bukovska reka*, *Ševićka reka*, *Kučajnska reka* i *Rakovobarska reka* (u donjem toku poznata pod imenom *Dajša*).



STANOVNIŠTVO

Prema popisu iz 2011. godine opština Kučevo je u ukupno 26 naselja imala 22.290. stanovnika. Međutim, zbog značajnog dela stanovništva koje živi i radi u inostranstvu, broj stalnih stanovnika u opštini je bio znatno manji (15.490).

Najveće naselje u opštini je **grad Kučevo**, (164. m.n.v.) sa **4.823 stanovnika**, od čega je u Kučevu 2011. godine stalno živelo **3.950 stanovnika**. Grad Kučevo je istovremeno administrativni, kulturni i privredni centar opštine Kučevo. Drugo po veličini naselje je **selo Neresnica sa 2.781 stanovnika**, od čega je u Neresnici 2011. godine stalno živelo 1.946 stanovnika. Od ostalih naselja, kao jak trgovački i poljoprivredni centar ističe se **selo Rabrovo**.

PRIVREDA

Zbog obilja kvalitetne sirovine, najbolje uslove za razvoj imaju **drvena industrija i industrijska prerada kamena**. Takođe, važna privredna grana ovog kraja je **poljoprivreda**, posebno **stočarstvo**, s obzirom na velike površine pod kvalitetnim pašnjacima.

TURIZAM

U pogledu turizma, okosnicu razvoja čine očuvana prirodna bogatstva (*pećine, šume, čisti vodotokovi i mineralne vode*), zanimljivi narodni običaji i **manifestacije sa dugom tradicijom**, kao i bogato **arheološko nasleđe**. U Kučevu postoje **savremeni sportsko-rekreativni objekti**, kao i moderan **hotel "Rudnik"**, što je dodatna pogodnost za razvoj turizma ovog kraja.





TradICIJA ispiranja zlata

UZ PRETHODNI DOGOVOR, TURISTIČKA ORGANIZACIJA KUČEVO ZA TURISTIČKE GRUPE ORGANIZUJE PRIKAZ ISPIRANJA ZLATA NA PEKU NA TRADICIONALAN NAČIN. ZA OVE POTREBE ANGAŽUJU SE ISKUSNI ISPIRAČI ZLATA IZ OKOLINE KUČEVA.

KONTAKT TELEFON: 012/850-850

Ispiranje zlata na Peku

Pek je najzlatonosnija reka u Srbiji iz koje je zlato vađeno odvajkada, u čemu su posebno bili uspešni stari Rimljani.

I u današnje vreme postoji interesovanje za *ispiranje zlata* tradicionalnim načinom, pre svega kod zaljubljenika u prirodu i stare zanate.

Da bi se tradicionalni način ispiranja zlata sačuvao od zaborava i turistički promovisao, svake godine se u okviru manifestacije „Homoljski motivi“ na obali Peka a i po želji posetioca i zahteva grupno organizovanih poseta, vrši i demonstriranje ispiranja zlatonosnog peska *ispitakom* – na isti način kako se to radilo i u dalekoj prošlosti.

Ispiranje zlata pomoću *ispitaka* može se lako naučiti, ali koliko god da ste vešti, potrebna je i mala pomoć sreće. U pitanju je izazov i nezaboravna avantura za svakog ko želi da se na obalama tajanstvene reke oproba u potrazi za dragocениm žutim metalom.



Drveni ispitak



Ispirači zlata - Slavoljub i Dragoljub Privulović



REKA "PEK"

Reka "Pek"

Reka Pek koja protiče kroz *Kučevo* pominje se u mnogim hronikama, putopisima i knjigama i dobro je poznata naučnicima, istraživačima i ljubiteljima prirode.

Ovakav publicitet Peka u javnosti je i očekivan, s obzirom da u svom koritu skriva neobično bogatstvo – sitne čestice zlata. Zbog zlata u Peku i okolnim brdima, *Kučevo* ponekad zovu i gradom u zlatnoj dolini.

Pek izvire u podnožju Crnog vrha, a uliva se u Dunav kod Velikog Gradišta posle 124 km toka. Najvećim delom Pek protiče kroz opštinu *Kučevo* (63 km), gde je i najlepši.


Osim zlata, u Peku, naravno, ima i ribe. Od vrsta dominiraju skobalj, klen i bela riba koja u vreme visokog vodostaja u velikim broju dolazi iz Dunava.



Pek na izlasku iz Kaonske klisure kod sela Sena



Veliki-Pek



Veliki-Pek



Reka "Pek"



„Kraku Lu Jordan“ - Arheometalurški antički kompleks iz III veka n.e.

Arheološko nalazište Kraku Lu Jordan nalazi se u ataru sela *Brođica*, 14 km istočno od Kučeva, na ušću *Brođičke reke* u Pek, 250 m od magistralnog puta Požarevac – Kučevo – Negotin i neposredno pored železničke pruge Beograd – Požarevac – Kučevo – Zaječar.

Arheološka istraživanja, kojima je rukovodio Arheološki institut Beograd, započela su 1971. godine i uz manje prekide trajala su do 1987. godine. Otkriveni građevinski delovi utvrđenja su konzervisani.

U pitanju je jedinstveni arheometalurški centar iz rimskog perioda, koji je od sredine III veka n. e. pa do kraja IV veka n.e. bio u funkciji metalurgije zlata, srebra, bakra i gvožđa. Utvrđenje je pripadalo rimskoj metalurškoj oblasti **Metalla Aureliana**, tako da je dolina reke Pek u kasnoantičkom periodu predstavljala region od velikog ekonomskog značaja. Nalazište je posebno značajan spomenik kulture u domenu istorije metalurgije i jedan od retkih u Evropi.

Odlukom Vlade Republike Srbije, Kraku lu Jordan je 1983. godine dobio status Kulturnog dobra od izuzetnog značaja.

Za sada, Turistička organizacija Kučevo još uvek ne organizuje posete nalazištu. Verujemo da bi Kraku lu Jordan, nakon adekvatnog uređenja postao zanimljiva turistička atrakcija.



Lampa Kraku Lu Jordan



Lonci Kraku lu Jordan



VILA/LETNJKOVAC KRALJA ALEKSANDRA I KARAĐORĐEVIĆA



Vila/Letnjikovac Kralja Aleksandra I Karađorđevića

Letnjikovac kralja Aleksandra I Karađorđevića se nalazi u selu Neresnica, 6km istočno od Kučeva, na magistralnom putu prema Majdanpeku i Negotinu i predstavlja nezaobilazni deo priče o zlatu koje se ispiralo u Peku. Prostornu celinu letnjikovca čine dva skladno ukomponovana dela: urbani sadržaj i park. Urbani deo letnjikovca čini nekoliko zgrada: Prijemna zgrada, Pomoćna zgrada, Kraljeva vila, Radionica. Park se nalazi između vile i prijemne zgrade. Od drvnih vrsta dominiraju različiti četinari i listopadno drveće, naročito lipa i kesten.

Za sada se ne organizuju turističke posete, jer je zgrada vile trenutno oštećena. U toku su pripreme za temeljnu obnovu letnjikovca i Turistička organizacija Kučevo očekuje da će letnjikovac, s obzirom na svoju zanimljivu istoriju, biti prvenstveno u funkciji razvoja turizma opštine Kučevo, tim pre što se nalazi u veoma lepom okruženju – u podnožju severnih obronaka Homoljskih planina, na par stotina metara od Peka.

U okolini letnjikovca u Pek se uliva i **pet bistrih planinskih rečica** (Dubočka reka, Gložana, Komša, Bukovska i Ševićka reka), od kojih svaka protiče kroz živopisne doline. Takođe, u neposrednoj blizini letnjikovca nalazi se fabrika mineralne vode „Duboka“.





Zlatonosni bager Kralja Aleksandra

U selu **Neresnica**, kod Kučeva, 1934. godine, postavljen je drugi po veličini bager na svetu (najveći bager je posedovao engleski kralj u Indiji). Bager u Neresnici je vadio 25-32 kg čistog zlata svakog meseca. Statistika kaže da je do 1955. godine, iz Peka izvađeno više od 7 tona zlata. U današnje vreme, ljudi vade zlato iz Peka na najtradicionalniji način-ispiranjem. Kažu da ovo rade isključivo iz uživanja i radi zabave. Da bi se tražilo zlato, prvo se moraju nabaviti dve alatke. To su tzv. pralište za ispiranje i tzv. ispitak uz pomoć kog se sakuplja isprani materijal.





Pećina „Ravništarka“

Pećina „Ravništarka“ se nalazi u neposrednoj blizini pećine „Ceremošnja“, u ataru sela *Ravnište*. Za turističke posete je potpuno uređena 2007. godine. Kao i pećina Ceremošnja, i pećina Ravništarka je 2007. godine proglašena za Zaštićeno prirodno dobro, odnosno Spomenik prirode, a Turistička organizacija Kučevo za njenog upravljača. Pećina „Ravništarka“ je udaljena od Kučeva 12 km, od manastira Tumane 32 km, a od banje Ždrelo 40 km.

Ravništarka spada u red velikih pećina Srbije. Glavni pećinski kanal dugačak je 501,5 m, dok je ukupna dužina svih pećinskih kanala preko 600 m. Dužina turističke staze kroz pećinu iznosi 550 m. Kroz Ravništarku protiče potok *Ponorac*, koji izvire 2 km uzvodno u znatno manjoj, *Bisinoj pećini*.

Pećinski nakit Ravništarkine je po lepoti ravan onom u Ceremošnji. Za razliku od Ceremošnje, koja je u suštini skup nekoliko velikih dvorana, Ravništarka ima samo jednu pećinsku dvoranu – „*Crni dvorac*“. Pečat Ravništarkine daje njen glavni kanal, koji liči na gigantski tunel bogato ukrašen najraznovrsnijim pećinskim nakitom. Od figura, posebno se izdvajaju *Šarac Kraljevića Marka*, *Glavonje* i *Lepa Ravništarka*, koja je ujedno i amblem pećine. Kao aktivna rečna pećina, Ravništarka je siromašna podnim nakitom, ali zato vrlo bogata tavaničnim i zidnim nakitom. U pećini je temperatura **8-10 stepeni**. Ulaz u pećinu se nalazi na nadmorskoj visini od 406,6 m.



Pećina „Ravništarka“ je otvorena za turiste svakog dana od 10 do 18 časova. Cena ulaznice za organizovane grupe **preko 10 članova** je **200 dinara** po osobi, a za pojedinačne posete i **grupe do 10 članova**, cena ulaznice je **250 dinara** po osobi.

Obilazak pećine u pratnji turističkog vodiča traje 30 minuta. Kontakt telefon info centra kod pećine je **012/883-043** ili na **063/686-488**. Do pećine vodi dobar asfaltni put, tako da turisti mogu relaksirano da uživaju u vožnji kroz slikovite homoljske pejzaže koji se naizmenično smenjuju. Planinske biciklističko-pešačke staze u okolini, sa lepim vidikovcima pored kojih prolaze, pogodne su za aktivan odmor u prirodi.



Pećina „Ceremošnja“

Pećina **Ceremošnja** se nalazi na severoistočnim obroncima *Homoljskih planina*, na nadmorskoj visini od 533 m, u podnožju njihovog najvišeg vrha, Velikog Štubeja (940 m). U blizini je selo Ceremošnja, po kome je pećina i dobila ime. Za turističke posete je uređena 1980. godine. Ukupna dužina do sada istraženih pećinskih kanala je 775,5 m, dok je dužina turističke staze 431 m. Pored pećine se nalazi restoran sa tradicionalnom kuhinjom Homolja.

Pećina „Ceremošnja“ je 2007. godine dobila status **Zaštićenog prirodnog dobra**, a Turistička organizacija Kučevo je određena za njenog upravljača. Pećina Ceremošnja je udaljena od Kučeva 15 km (do nje vodi asfaltni put).

Po bogatstvu nakita, pećina Ceremošnja je jedna od najlepših u Srbiji. Poznata je po velikim dvoranama koje krase raznovrstan pećinski nakit – stalaktiti, stalagmiti, pećinski stubovi, draperije, okamenjeni vodopadi, galerije, itd.

Okolina pećine je veoma lepa. Na rastojanju od samo nekoliko kilometara turisti mogu videti više zanimljivih lokaliteta, kao što su *Bigar pećina*, *Golubanjska pećina*, *vodopad Siga*, *Veliki Štubelj*, *Životina vodenica*, *Dragoslavljev salaš*, itd. U blizini je i pećina **Ravnišarka**.

Sa *Velikog Štubeja*, a posebno sa nekoliko vidikovaca u blizini (*Čuček* i *Stenjak*), pruža se nezaboravan pogled na planinske vrhove istočne Srbije, ravno Pomoravlje, talasastu Šumadiju i vrhove Južnih Karpatu u susjednoj Rumuniji.

Pored pećine se nalazi restoran „Ceremošnja“ sa kvalitetnim izborom hrane i pića karakterističnim za Homoljski kraj. Cena ulaznice za grupne posete je 250 dinara po osobi, a za pojedinačne posete cena je 300 dinara po osobi. Telefoni za kontakt: 012/850-666.





Dubočka pećina / Ševička pećina

Dubočka pećina je sa svojih 2.275 m jedna od najdužih pećina u Srbiji. Nalazi se na severu Zviške kotline, u podnožju Zviških planina, na suprotnom kraju opštinske teritorije u odnosu na pećine Ceremošnja i Ravništarka. U ataru je živopisnog sela Duboka po kome je i dobila ime, u blizini (700 m) lokalnog asfaltnog puta Duboka – Radenka, oko 8 km daleko od državnog puta 33, IB reda Kučevo – Majdanpek – Negotin.


Posebno je impresivan pećinski ulaz, širok 25 m i visok 20 m. Glavni pećinski kanal u početnom delu je gigantskih razmera (širok do 40 m i visok do 31 m). Prohodan je u dužini od 132 m, dokle dopire i dnevno svetlo, ali je siromašan nakitom. Pećinski nakit se nalazi u udaljenim kanalima, do kojih se može doći samo uz adekvatnu speleološku opremu. Kroz pećinu periodično protiče Ponorska reka. U omanjoj klisuri u podnožju pećine može se videti nekoliko lepih manjih vodopada. Ogroman pećinski ulaz, prostrani ulazni kanal, kao i dopadljiva okolina, dovoljna su preporuka za posetu ovoj neobičnoj pećini. Dubočka pećina je od Kučeva udaljena 20 km, a od Beograda 150 km.

Dubočka pećina je bila stanište neolitskog čoveka. U pećini su pronađene kosti pećinskog medveda, zubi dinoterijuma, koštane igle i druga ljudska oruđa.

Ševička pećina se nalazi u okolini sela Ševica po kome je i dobila ime. Nedovoljno je istražena, odnosno njeno obimnije speleološko istraživanje tek predstoji. Bogata je pećinskim nakitom, ali je relativno nepristupačna. Slično Dubočkoj pećini, Ševička pećina pogodna je za speleološko - avanturistički turizam.



Dubočka pećina



Dubočka pećina



Ševička pećina



Vodopad “Duboka”/ Vodopad “Siga”/ Vodopad “Burev”/

Vodopad Duboka

Vode ovog slapa nastaju iz dva izvora. Prvi je povremeni izvor reke *ponornice* koja protiče kroz *Dubočku pećinu*, drugi je potok koji protiče sa desne strane od samog ulaza u pećinu. Niže ispod pećine ove dve rečice se ulivaju jedna u drugu i prave par malih i veoma interesantnih vodopada koji se nalaze u kratkoj ali živopisnoj klisuri. Par stotina metara ispod pećine nalazi se i **selo Duboka**.

Vodopad Siga

Vodopad „Siga“ se nalazi u podnožju *Velikog Štubeja*, najvišeg vrha *Homoljskih planina* (940 m) na kraju zaseoka *Plavčevo*, idući iz pravca sela *Ceremošnja*. Od asfaltnog puta je udaljen oko 1,2 km. Neasfaltirani deo puta je makadam koji se uglavnom održava. U blizini vodopada je 70-tih godina prošlog veka izgrađena kaptaža radi vodosnabdevanja sela *Ceremošnja* i *Ravnište*, čime je vodopad izgubio na snazi.

Vodopad Burev

Vodopad se nalazi ispod izvora *Burev* u ataru sela *Ševica*. Voda iz izvora posle 30-tak metara toka preliva preko bigrene terase, stvarajući kaskadni vodopad visok *oko 15 metara* u vidu tanke, široke vodene zavese. Odmah ispod vodopada, voda se kao potok smirenog toka uliva u *Bežinarsku reku*, desnu pritoku *Ševičke reke*. **Voda na izvoru je čista i posetioci je mogu koristiti za piće.**

Vodopad Siga

Vodopad Burev

Vodopad Duboka



Vodopad "Malo vrelo"/ Vrelo "Šumeće"/

Vrelo „Šumeće“ se nalazi u istoimenom zaseoku sela *Turija* na 12 km od centra Kučeva. Put prema vrelu je dosta uzak ali je asfaltiran sve do centra Šumeća. Odatle do vrela počinje makadamski put kojim se preko zaseoka *Poljane* stiže u Kučevo. Ovo kraško vrelo je najjače vrelo u opštini Kučevo. Iz omanjeg pećinskog otvora u podnožju severnih obronaka *Đule* izbija voda koja odmah formira jak potok. Nekoliko stotina metara nizvodno potok iz vrela pokreće seosku vodenicu. Na potoku je i vodopad visok oko 5-6 metara. Za vreme sušnog perioda snaga vrela padne na desetak litara u sekundi. Ne pamti se da je ova voda ikada presušila.

Sistem vodopada "Malo vrelo" nalazi se na 2 km, istočno od centra sela *Rakova Bara*. Nastaje iz potoka koji izvire u podnožju atraktivnog vidikovca *Rakobarski vis* (691 m.n.v.).

Vodopad Malo Vrelo



Vrelo Šumeće





Vodopad Malo Vrelo



STARE VODENICE: VODENICA "KAONKA" IZ 1852. GODINE, VODENICA "DUBOKA" I VODENICA "CEREMOŠNJA"



Stare vodenice: Vodenica "Kaonka" iz 1852. Godine, Vodenica "Duboka", Vodenica "Lunka" i vodenica "Ceremošnja"





Kučajnsko jezero i jezera Lunka

Jezera Lunka

Ova jezera zovu i *jezera kralja Aleksandra, kraljeva jezera, jezera u Lunki*. Celina se sastoji od nekoliko manjih jezera, koja su nastala *veštački, ljudskim aktivnostima*, usled ispiranja zlata kraj Peka u periodu između Prvog i Drugog svetskog rata. Početkom 30-ih godina prošlog veka, kralj Aleksandar je osnovao akcionarsko društvo *'Neresnica - Glogovica'* za eksploataciju zlata iz zlatonosnog Peka, o čemu danas svedoče ova jezera, pa otuda i taj naziv.

Kučajnsko jezero

Kučajnsko jezero svojim izgledom, položajem, interesantnim okruženjem u kome se nalazi, svakako je zanimljivo za sve one koji su zainteresovani za ulaganje u objekte koji imaju turistički potencijal.

Po svom nastanku Kučajnsko jezero je *veštačka akumaulacija* izgrađena početkom sedamdesetih godina prošlog veka, pregrađivanjem *Kučajnske reke*, leve pritoke reke Pek, u cilju zaštite sela Kučajna od bujičnih voda Kučajnske reke.

Kučajnsko jezero spada u manje jezerske akumulacije. Površina jezera je oko *20.000 m²* sa maksimalnom dubinom od *12 m*. Na izlaznom delu jezera izgrađena je stabilna betonska brana preko koje se prirodnim putem odliva voda Kučajnske reke, stvarajući vodopad visine oko *10m*.

Kučajnsko jezero je udaljeno od Kučeva *5 km* i nalazi se u najatraktivnijem turističkom delu *opštine Kučevo*, s obzirom da pored njega prolazi asfaltni put prema dvema pećinama: *"Ceremošnja"(10 km)* i *"Ravništarka"(7 km)*.

Jezero je okruženo šumom i peskovitim proplancima, još uvek je čisto i zajedno sa obližnjim *izletištem "Kod Platana"*, predstavlja omiljeno izletišta meštana Kučeva i okoline.



Jezera Lunka



Kučajnsko jezero



Vidikovac i izletište "Jelena stena"

Neposredno iznad Kučeva, na završetku *Zviške kotline* u kojoj je smešteno *Kučevo*, na vrhu strme litice „**Jelena stena**“ nalazi se istoimeni vidikovac sa lepim pogledom na *Kučevo*, reku *Pek* i *Homoljske planine*.

Na platou kraj **metalnog krsta** izgrađeno je natkriveno odmorište za posetioce. Postoji i ozidani roštilj, instalirana je električna rasveta za boravak i tokom noći.

Od centra Kučeva do vidikovca ima 4,5 km, a na svim glavnim tačkama od centra grada do vidikovca postoje turistički putokazi.





Vidikovac i izletište "Đula"

Brdo Đula (540 m.n.v.) predstavlja najjužniji deo *Zviških planina*. Sa ovog vidikovca se mogu videti samo predgrađa *Kučeva*, s obzirom da je grad smešten u podnožju **Đule**, ali se panoramski pogled pruža na veći deo *Zviške kotline*, na *Homoljske planine*, *Braničevo*, *Stig*, *smederevski kraj*, *Banat i planine u Rumuniji*. Ovakav pogled omogućava konfiguracija terena na planini Đula. Iako spada u niske planine, dugačka je 7-8 km, najviša tačka ne izdvaja se jasno s obzirom da je po celoj njenoj dužini visina ujednačena na 500-540 metara.

Planina Đula je prijatna oaza, posebno u toplim letnjim mesecima jer je uglavnom pod šumom i livadama. Naročito su zanimljivi veliki kompleksi četinarskih šuma (*bor*, *smrča*, *jela*, *borovac*, *duglazija*) što nije česta pojava s obzirom da se radi o niskoj planini. Ima i velikih površina pod *arišom*, čije smole daju aromatičan, posebno prijatan osvežavajući miris. Đula je rezervat mnogih plodova prirode, koji su karakteristični za krajeve udaljene od urbane sredine. Obiluje samoniklim voćem (*divlja dunja*, *jabuka*, *trešnja*, *jagoda*, *kupina*, *dren*, *oskoruša* i druge), ima pečurki i raznovrsnog lekovitog bilja.





Najviši vrh homoljskih planina "Štubej", 940 m.n.v.



Najviši vrh Homoljskih planina je **Veliki Štubej (940m)**. *Veliki Štubej*, ili samo *Štubej*, kako ga najčešće zovu, je planinski vrh koji se nalazi na 940 m nadmorske visine. To je najviši vrh na *Homoljskim planinama* koji je dosta posećen zahvaljujući blizini pećine *Ceremošnja* i *Ravništarka*, kao i *vodopada Sige*. Spada u kategoriju lako osvojitivih vrhova, do kojih se stiže laganom šetnjom kroz šumu i pašnjake. Sa samog vrha *Veliki Štubej*, ne pruža se pogled od koga zastaje dah, ali se вреди popeti na njega. U njegovoj neposrednoj blizini nalazi se vidikovac *Hajdučki kladenac*, sa koga se pruža prekrasan pogled na širu okolinu, a malo dalje i vidikovac *Čuček* sa koga "puca" veličanstven pogled na planine susedne *Rumunije*.



PEŠAČKO - BICIKLISTIČKE STAZE ZDRAVLJA:

KUČEVO - JELENA STENA

Dužina staze: oko 4,2 km

Pešačko-biciklistička staza



Početak staze:	Naselje Kolonija
Cilj staze:	Jelena stena
VISINA STAZE:	
Ukupno penjanje:	176m
Ukupno spuštanje:	5m
Raspon visine:	171m (od 165m do 336m)

Ovo je put kao i put *Cerovica – Bojnatovac*, samo ovom prilikom vas upoznajemo sa još jednim ali vrednim lokalitetom. To je izletište „*Jelena stena*“ oduvek omiljeno mesto mnogih ljubitelja prirode i dobrog pogleda. *Jelena stena* je i prirodno stanište jorgovana tako da je užitek još veći ako dođete kada cveta jorgovan. Od skora ovaj lokalitet je uređen. Izgrađen je letnjikovac, postavljene su klupe i stolovi. U smiraj dana ovo mesto obasjava svetlo sa obližnjeg krsta. Pogled sa *Jelene stene* je veličanstven. Doseže na istok do najviših vrhova *Homoljskih planina* koje seče krivudavi zlatonosni Pek.

DOM KULTURE - BUKOVA RAVAN

Dužina staze: oko 2,9 km

Pešačko-biciklistička staza



Početak staze:	Dom kulture Kučevo
Cilj staze:	Bukova ravan
VISINA STAZE:	
Ukupno penjanje:	274m
Ukupno spuštanje:	0m
Raspon visine:	274m (od 160m do 434m)

Još jedna staza sa istim ciljem. Ovim pokazujemo samo više načina kako se može doći do izvrednog izletišta nadomak Kučeva. Ova trasa kreće od *Doma kulture* i velikim usponom stižemo do prve tačke za odmor. Odatle „puca“ pogled na Kučevo i širu okolinu. Posle kraćeg odmora krećemo se dobrim makadamskim putem i u hladu raznovrsnog drveća uživamo u ovoj destinaciji. Nailazimo na kuće prvih meštana i odmah zatim i na bunar pijaće vode. U narednih stotinu metara nailazimo na nekoliko odmarališta i skretanje u desno do izvora veoma dobre vode „*Radulovac*“.

Put nastavljamo uz blagi uspon, a zadovoljstvo nam pričinjava raznovrsna flora i fauna. Prolazeći pored još nekoliko salaša stižemo do dela staze koja prolazi kroz veoma gustu bukovu šumu i ulazimo na plato sa dva bunara. Obeleženom stazom udesno penjemo se do naše željene destinacije.

KUČEVO - BANJA - BUKOVA RAVAN.

Dužina staze: oko 4 km

Pešačko-biciklistička staza



Početak staze:	Autobuska stanica Kučevo
Cilj staze:	Bukova ravan
VISINA STAZE:	
Ukupno penjanje:	304m
Ukupno spuštanje:	0m
Raspon visine:	304m (od 153m do 457m)

Ovo je pešačko-biciklistička staza. Dužina staze je nešto oko 4 km. Zahtevna je jer se većim delom staze samo penje. Otprilike na jednoj trećini staze je izvor vode „*banja*“ gde se može napraviti pauza i osvežiti se. Većim delom staze podloga je asfalt, a manji deo, kroz šumu je makadam i zemlja. Kada se izađe na uzvišenje nailazimo i na prve salaše. Odatle se pruža fantastičan pogled na okolinu *Kučeva* i vrhove *Homoljskih planina*. Put nastavljamo obeleženom stazom do raskrsnice. Oba puta vode do našeg odredišta, a mi smo koristili desni, duži, kako bi što više uživali u borovoj šumi. Posle 200 m ulazimo u borovu šumu. Krećemo se obodom šume.

CEROVICA - BOJNATOVAC

Dužina staze: oko 7,5 km

Pešačko-biciklistička staza




Početak staze:	Naselje Kolonija
Cilj staze:	Sportski centar „Kučevo“
VISINA STAZE:	
Ukupno penjanje:	182m
Ukupno spuštanje:	200m
Raspon visine:	170m (od 146m do 316m)

Pored su salaši i poljoprivredna gazdinstva uvek spremna da dočekaju putnika namernika. Spuštamo se u Kučevo strmim makadamskim putem i ulazimo u naselje nadomak grada. Posle par stotina metara nailazimo na *sportski centar „Kučevo“* što je i cilj našeg putovanja.

KUČAJNA - BUKOVSKA - KISELA VODA

Dužina staze: : oko 19 km

Pešačko-biciklistička staza



Početak staze:	Selo Kučajna
Cilj staze:	Zaseok Kiselva voda
VISINA STAZE:	
Ukupno penjanje:	395m
Ukupno spuštanje:	418m
Raspon visine:	268m (od 163m do 431m)

Pešačko-biciklistička staza. Krenuli smo iz naselja *Kolonija* i asfaltnim putem kroz stoletnu šumu uputili se ka selu *Cerovica*. Kroz selo se pruža dobar asfaltni i makadamski put. Ova staza daje mnoge mogućnosti za produženje ka drugim destinacijama. To ćemo objasniti kroz opis drugih staza. Posle uspona do sela nastavljamo ka skretanju za zaseok „*Kamenica*“, mi nastavljamo pravo. Nailazimo na skretanje u desno i put koji vodi nazad u koloniju. Odmah zatim dolazimo do skretanja ulevo koji vodi do „*Jelene stene*“, mi nastavljamo pravo dobrim i obeleženim putem.

Pešačko-biciklistička staza. Staza je brdska i veoma zahtevna. Podloga je asfalt i makadam. Težinu staze neutrališu prirodne lepote pored kojih prolazimo. Na početku to je *Kučajnsko jezero*. Pravi biser za ljubitelje ribolova. Uz veliki uspon koji savladavamo, ostavljamo sa desne strane prelepi kanjon i ostatke vojnog kompleksa. Uz krivudavi put, prolazimo pored mnogobrojnih salaša i bačija. Livade prepune planinskog bilja šire opojni miris duž našeg puta. Posle kraćeg puta nailazimo na skretanje u desno za selo *Ravnište* gde se nalazi pećina *Ravništarka* koja pored pećine *Ceremošnja* čini pravo podzemno blago *Homolja*.

Nastavljamo put do sledećeg skretanja u levo, što je put za selo *Bukovska*. Iz sela *Bukovska* moguće je proći ka mnogim vrhovima kao što su *Kupinova glava* i dr. Mi nastavljamo put kroz selo i spuštamo se solidnim makadamskim putem do zaseoka *Bukovska reka*. Silaskom u ovaj zaseok, skrećemo ulevo i nastavljamo put uz žubor bistre bukovske reke. Put je odličan. Lepota krajolika neutrališe umor. A žubor reke preseca kraške predele i stvara prekrasan kanon. Polako se spuštamo i dolazimo u zaseok *Kiselva voda* gde je i nadasve poznat izvor mineralne vode. Ovde zastajemo da se osvežimo i napijemo kvalitetne izvorske vode sa *287 m dubine*.



PEŠAČKO - BICIKLISTIČKE STAZE ZDRAVLJA:

KUČEVO - RAKOVA BARA - TUMANE Dužina staze: oko 30 km

Pešačko-biciklistička staza



Početak staze:	Kučevo
Cilj staze:	Manastir Tumane
VISINA STAZE:	
Ukupno penjanje:	343m
Ukupno spuštanje:	429m
Raspon visine:	287m (od 71m do 358m)

Mi nastavljamo pravo i dolazimo u centar sela. Odatle se može popeti na vrh Rakovobarski vis gde se pruža predivan pogled. Naš put ovog puta nas vodi kroz centar i polu desno do sela Krivača. Put sa prostire kroz šumovite predele što pričinjava pravi ugođaj. Spuštamo se u selo Krivača i ulazimo u atar oštine Golubac. Nastavljamo put odličnim putem i dolazimo do predivnog doživljaja. Po izlasku iz male klisure pred nama se pojavljuje predivan manastir... Sa desne strane ugostiteljski objekat uz samu reku. Predivni predeli upotpunjuju mnogobrojne životinje koje se ovuda šetaju. Ostajemo ovde i uživamo u čarima ove prirode.

PEČKA MAGISTRALA Dužina staze: oko 15 km

Pešačko-biciklistička staza



Početak staze:	Kučevo
Cilj staze:	Voluja
VISINA STAZE:	
Ukupno penjanje:	130m
Ukupno spuštanje:	85m
Raspon visine:	67m (od 149m do 216m)

Nastavljamo kroz centar i idemo put zaseoka *Gložana*. Prolazimo pored *vile kralja Aleksandra Karađorđevića*. Put je dobar. Prelazak preko još jednog mosta i *Gložanske reke* nas obaveštava da smo stigli u naselje *Gložana*. U ovom naselju postoji i ribnjak pastrmke što predstavlja idealno mesto za odmor. Put nas vodi pored vrednih poljoprivrednika koji obrađuju plodne njive pored reke.

Ulazimo u selo *Voluja*. Skretanjem u polulevo prolazimo pored strugare i prelazimo most na reci *Pek*. Odmah nedaleko dolazimo do centra sela *Voluja* i uključujemo se na magistralni put *Kučevo – Majdanpek*.

Pešačko-biciklistička staza. Podloga dobra, asfaltna. Staza je veoma zanimljiva, samim tim što je krajnja destinacija prekrasan manastir Tumane. Polaskom iz Kučeva prolazimo pored znamenitosti kao što su Kučevska potajnica, Jelena stena – prirodno stanište jorgovana, Đule – gde raste prekrasan rujak, kaonske vodence i etno kuće Katarina. Kada uđemo u selo Turija, skrećemo u desno za selo Rakova Bara. Krećemo se dobrim i obeleženim putem. Mogućnost ovog puta je i da se skrene u levo u zaseok Šumeće i poseti prelep izvor kvalitetne pijaće vode i nastaviti put usponom do Đule.

Vrlo zanimljiva biciklističko-pešačka tura. Zanimljivost ove ture što se ona kreće levom obalom zlatonosnog *Peka* uzvodno i prolazi kroz dva sela i tri zaseoka. Prolaskom kroz banjsko polje prelazimo preko *Kučajnske reke* i nastavljamo put solidnim makadamskim i asfaltnim putem. Karakteristika ove ture je da se skoro svako skretanje ulevo možemo vratiti na početnu tačku u *Kučevo*. Prvo naše stajalište je izvoriste mineralne vode u zaseoku *Kisela voda*. Prelazimo preko bistre i u ovom delu mirne Bukovske reke. Nedaleko zatim ulazimo u jedno od najvećih sela u *Neresnicu*.

OSNOVNA ŠKOLA - REKA

Dužina staze: 6,4 km

Pešačko-biciklistička staza



Početak staze:	Osnovna škola Kučevo
Cilj staze:	Kučevo
VISINA STAZE:	
Ukupno penjanje:	99m
Ukupno spuštanje:	92m
Raspon visine:	96 m (od 157 m do 253 m)

Veoma zanimljiva biciklističko-pešačka staza. Ova staza nije zahtevna i preporučuje se svim uzrastima bez obzira na trenutnu kondiciju. Staza kreće neposredno iza osnovne škole u Kučevo i krećemo se dobrim makadamskim putem. Na samom početku, prolazimo pored malog naselja na periferiji i nekoliko salaša. Uz samu stazu su rasti gloga i trnjina što šetnjom u proleće kad cveta i u jesen kad su plodovi na dohvat ruke, čini pravo zadovoljstvo. Na 2,3 km od početka našeg puta nailazimo na prelaz preko potoka tzv. „reke“ i pored salaša dolazimo do izvora odlične vode koji ovde nazivaju „dobra voda“.

Naš put nastavlja pravo i dolazimo do velikog pčelinjaka od koga se desno ide za Ševicu, a mi idemo u levo i priključujemo se na put poljana – marica. Ovde kreće uson nekih 800 m kroz šume i livade. Uz sam put je i veliki broj bunara i pogodnih mesta za odmor. Pri susretu sa prvim kućama, ulazimo u naseljeni deo i nedaleko odatle ulazimo u sam grad.

KUČEVO - K. VODA - NERESNICA - VOLUJA

Dužina staze: oko 15 km

Pešačko-biciklistička staza



Početak staze:	Kučevo
Cilj staze:	Voluja
VISINA STAZE:	
Ukupno penjanje:	130m
Ukupno spuštanje:	85m
Raspon visine:	67m (od 149m do 216m)

Vrlo zanimljiva biciklističko-pešačka tura. Zanimljivost ove ture što se ona kreće levom obalom zlatonosnog Peka uzvodno i prolazi kroz dva sela i tri zaseoka. Prolaskom kroz banjsko polje prelazimo preko Kučajnske reke i nastavljamo put solidnim makadamskim i asfaltnim putem. Karakteristika ove ture je da se skoro svako skretanje ulevo možemo vratiti na početnu tačku u Kučevo. Prvo naše stajalište je izvorište mineralne vode u zaseoku Kisela voda. Prelazimo preko bistre i u ovom delu mirne Bukovske reke.

Nedaleko zatim ulazimo u jedno od najvećih sela u Neresnici. Nastavljamo kroz centar i idemo put zaseoka Gložana. Prolazimo pored vile kralja Aleksandra Karađorđevića. Put je dobar. Prelazak preko još jednog mosta i gložanske reke nas obaveštava da smo stigli u naselje Gložana. U ovom naselju postoji i ribnjak pastrmke što predstavlja idealno mesto za odmor. Put nas vodi pored vrednih poljoprivrednika koji obrađuju plodne njive pored reke.

Ulazimo u selo Voluja. Skretanjem u polulevo prolazimo pored strugare i prelazimo most na reci Pek. Odmah nedaleko dolazimo do centra sela Voluja i uključujemo se na magistralni put Kučevo – Majdanpek.



Tradicija i običaji

„Priveg“ je vlaška paganska igra, koja se izvodi oko vatre, a stara je koliko i naselje *Rakova Bara*, u opštini *Kučevo*.

„Priveg“ se priprema o „pokladama“. Pripreme obično vrši celo selo na taj način što glavni majstor „Privega“ počinje svoj rad još u toku dana. Najmanje po jedan član iz svakog domaćinstva donosi drvo i predaje ga majstoru, koji to vešto slaže. Za sat-dva prikupi se do sedam kola punih drva. Za to vreme oko „Privega“, u centru sela, skupe se svi građani i negde oko 20 časova majstor pali „Priveg“. Time počinje veselje. Kada plamen zahvati drva, žene prilaze, raspljuju vatru za pokoj duše i nazdravlje živima, a stariji u rukama drži poveći bardak i služe prisutne vrućom rakijom.

Ova grupa seljaka na poziv majstora „OP MARGA“, hvata se jedan za drugog, obično za kanice, koje su pričvršćene oko pasa i za čas se stvori vijugava kolona oko vatre. Počinje ritual paganske igre „Marga“.

„Marga“ je, u stvari, viteška igra i nju mogu da igraju samo snažni i odvažni muškarci, a svaki onaj koji je prekine smatra se kukavicom.

„Rusalje“ ili padanje u trans je još jedna rituala igra. Ovaj običaj obično se izvodi o „duhovima“. Po nekima, ovo ime dolazi od latinske reči „poza“ što znači ruža, a odista ovo padanje u trans događa se u vreme kada su ruže u punom cvatu.

Žensko čeljade, i to rođeno u selu Duboka, koje sedi za trpezom, igra u kolu ili šeta, potpuno zdravo, odjednom prebledi, padne naglo na zemlju i počne nervozno da se trza i praćaka. Kako se ovo može desiti i u polju i kod kuće, to sva ženska čeljad mora doći na zavetinu i skupljati se u crkvenoj porti gde zajednički ručaju i večeraju, tako da bi „Rusaljka“ pala u blizini svoje porodice.

Rusaljku podižu iz transa „trij krajčari“ (tri kralja) i „trij krejice“ (tri kraljice) „povratnim kolom“ koji igraju oko nje. Kolo prati karabaška ili frula.

Ljudi iz ovih krajeva kažu da su rusalje spona između živog sveta i pokojnika i da one o „duhovima“ sa njima razgovaraju dok su u transu.





Manifestacije “Homoljski motivi”

SMOTRA IZVORNOG NARODNOG STVARALAŠTVA „HOMOLJSKI MOTIVI“

Vreme održavanja: POSLEDNJE SEMDICE U MAJU

Mesto održavanja: KUČEVO



Smotra izvornog narodnog stvaralaštva „Homoljski motivi“ je jedna od najstarijih manifestacija ove vrste u Srbiji. Osnovana daleke 1968. godine, ona predstavlja prikaz tradicije, običaja i kulture koja se na ovim prostorima vekovima čuva i neguje. Smotra se tradicionalno održava svake godine poslednje sedmice u maju, s tim što je subota glavni dan manifestacije. Tokom čitave sedmice održavaju se prigodni programi: likovne izložbe, koncerti, kulturne tribine, itd.



„Homoljski motivi“ - drevni instrument *Busin*





MANIFESTACIJE "HOMOLJSKI MOTIVI"

"Homoljski motivi" je smotra tradicije, običaja i kulture duža od pola veka.



"Homoljski motivi" 1978



"Homoljski motivi" 1977



"Homoljski motivi" 1985



"Homoljski motivi" 1978



"Homoljski motivi" 1971

Festival etnografskog filma "Festef"/"Žanki u čast"



FESTIVAL TELEVIZIJSKOG ETNOLOŠKOG FILMA – FESTEФ

VREME ODRŽAVANJA: SREDINOM JULA

MESTO ODRŽAVANJA: KUČEVO

TELEFON: 012/852-466



Festival televizijskog etnološkog filma – FESTEФ okuplja televizijske stvaraocе, profesionalce i amatere, kao i vrhunske stručnjake koji se bave etnološkim temama. Cilj je da se filmskim putem prikaže narodna tradicija i običaji. O visokim umetničkim dometima ovog festivala govori i podatak da je veći broj filmova, nakon osvajanja nagrada u Kučevu nagrađivan i na drugim domaćim i inostranim festivalima. Na FESTEФ-u se dodeljuje *osam nagrada*, od kojih je glavna **Grand prix „Zlatni Pastir“**. Festival se održava već 28 godina u Kučevu, po pravilu sredinom jula i traje četiri dana.

„ŽANKI U ČAST“ - POZORIŠNE SVEČANOSTI

VREME ODRŽAVANJA: POČETKOM NOVEMBRA

MESTO ODRŽAVANJA: SELO RABROVO

Manifestacija je posvećena **Živani („Žanki“) Stokić**, najpopularnijoj srpskoj glumici između dva svetska rata.

Ova kulturna manifestacija se održava u **Rabrovu**, selu u kojem je **Žanka Stokić** provela deset godina najranijeg detinjstva i koje je veoma volela. Kao gosti manifestacije, koji su istovremeno i njeni glavni učesnici, pojavljuju se istaknuti pozorišni umetnici, koji i na ovaj način iskazuju poštovanje velikoj srpskoj glumici.

Na ovom festivalu glume, kao glavna nagrada dodeljuje se **plaketa „Žanka Stokić“**, nagrada za najbolje glumačko ostvarenje po oceni Umetničkog saveta Festivala.

Manifestacija „**ŽANKI U ČAST**“ se održava od 2002. godine početkom novembra i traje tri dana.



"SAJAM CVEČA" / LIKOVNA KOLONIJA "RAVNIŠTARKA"



"Sajam cveća" / Likovna kolonija "Ravništarka"

SAJAM CVEČA

VREME ODRŽAVANJA: POČETKOM MAJA

MESTO ODRŽAVANJA: KUČEVO



*Manifestacija se održava svake godine početkom maja. Novijeg je datuma ali, s obzirom na odličan prijem u javnosti Kučeva i okoline, ima sve šanse da postane praznik cveća sa dugom tradicijom. Organizator manifestacije je **Turistička organizacija Kučevo**.*



LIKOVNA KOLONIJA „RAVNIŠTARKA“

VREME ODRŽAVANJA: POLOVINOM AVGUSTA

MESTO ODRŽAVANJA: KOMPLEKS „RAVNIŠTARKA“

Likovna kolonija „Ravništarka“ se održava polovinom avgusta u objektima kompleksa „Ravništarka“ na zaštićenom prirodnom dobru „Pećina Ravništarka“.



TRUBA MIROSLAVA MILETA MATUŠIĆA/ OSTALE SEOSKE MANIFESTACIJE „PASULJIJADA“, „KUPUSIJADA“, „GULAŠIJADA“



Truba Miroslava Mileta Matušića / Ostale seoske manifestacije „Pasuljijada“, „Kupusijada“, „Gulašijada“

„TRUBA MIROSLAVA MILETA MATUŠIĆA“

VREME ODRŽAVANJA: KRAJEM JULA

MESTO ODRŽAVANJA: KUČEVO

KONTAKT: 012/852-466

Festival „Truba Miroslava Mileta Matušića“ se održava od 2006. godine u Kučevu, kao uspomena na poznatog trubača rodom iz Kučeva. Manifestacija traje pet dana i održava se po pravilu krajem jula. Na festivalu učestvuju najbolje trubačke muzičke grupe Srbije. Festival je takmičarskog karaktera. Nagrade: zlatni, srebrni i bronzani trubač.



Ostale seoske manifestacije

„Pasuljijada“ - Voluja - Održava se od 2008. god. Iako je manifestacija takmičarskog karaktera, naglasak je na druženju uz pesmu i igru koju priređuju kulturno - umetnička društva iz Voluje, Kučeva i okolnih sela.

„Kupusijada“ - Ševica - Manifestacija se održava od 2016. god.

„Gulašijada“ - Duboka - Manifestacija se održava od 2008. god. Termin održavanja je svake godine isti - 6. avgust. Na gulašijadi cilj je više na druženju i zabavi a manje na takmičenju.



RESTORANI



Restorani

RESTORAN HOTELA „RUDNIK“

ADRESA: HOTEL „RUDNIK“,
KUČEVO

TEL: 012/852-266

Internet adresa: www.hotelrudnik.com



RESTORAN „ŠUMADIJA“

ADRESA: MILANA MILOSAVLJEVIĆA 23,
12240 KUČEVO

TELEFON: 012 851-871

RADNO VREME: 07:00-23:00



RESTORAN „HOMOLJSKI MOTIVI“

ADRESA: TRG VELJKA DUGOŠEVIĆA 33,
12240 KUČEVO

TELEFON: 065 890-4021

RADNO VREME: 07:00-00:00



RESTORAN „PODRUM“

ADRESA: SVETOG SAVE 82/2,
12240 KUČEVO

TELEFON: 012 850-394

RADNO VREME: 07:00-00:00



RESTORAN „KOD PRUGE“

ADRESA: SLOBODANA JOVIĆA 17,
12240 KUČEVO

TELEFON: 064 901 76 14

RADNO VREME: 09:00-00:00



RIBNJAK „SIVA REKA“

ADRESA: NALAZI SE NA SAMO 7 KM
OD KUČEVA U KLISURI
BUKOVSKRE REKE

TELEFONI: 012/670 523

063/8398 121





KAFE „SKY“

ADRESA: SVETOG SAVE 84,
12240 KUČEVO

TELEFON: 063 895-3914



KAFE „PLANET“

ADRESA: SVETOG SAVE 115,
12240 KUČEVO

TELEFON: 063 312-338



KAFE „NAŠA PRIČA“

ADRESA: SVETOG SAVE, 12240
KUČEVO

TELEFON: 012 850-394

RADNO VREME: 08:00-23:00





Gazdinstva - Individualni poljoprivredni proizvođači INDIVIDUALNI POLJOPRIVREDNI PROIZVOĐAČI

DRAGOSLAV MILIĆ iz *Ceremošnje*, kod ovog poljoprivrednog proizvođača možete kupiti domaći ovčiji sir, jezgrasto voće, sušeno bilje, vrganje (sušene ili u obliku turšije), homoljski med i propolis. **Telefon: +381695855040**

MIRKO AVRAMOVIĆ iz *Voluje*, kod ovog poljoprivrednog proizvođača možete kupiti med i ukrasne drvene tegle ručne izrade. **Telefon: +381637066488**

DEJAN DRIŠKIĆ ispred udruženja voćara i povrtara opštine Kučevo iz *Voluje*, kod ovog udruženja možete naći razne prerađevine od voća i povrća, razne vrste rakija i kupinovo vino. **Telefon: +381648926478**

JASMINA STOJANOVIĆ iz *Duboke*, kod ovog individualnog proizvođača možete kupiti pasirani džem od kupine, prirodne meleme i rakiju komovicu. **Telefon: +381606307734**

ZLATOMIR CVETKOVIĆ iz *Mustapića*, kod ovog individualnog poljoprivrednog proizvođača možete kupiti brojne voćne rakije od dunje, jabuke, kajsije i šljive. **Telefon: +381631083023**

ŽIVORAD JOVANOVIĆ iz *Kaone*, kod ovog poljoprivrednog proizvođača možete kupiti kačamak, belo i žuto kukuruzno brašno, slatko od paradajza. **Telefon: +381631083028**

ŽIVOJIN IVANOVIĆ iz *Voluje*, kod ovog individualnog poljoprivrednog proizvođača možete kupiti bagremov med, livadski med, lipov med i suncokretov med. Takođe možete kod njega pronaći i suvo voće u medu, propolis kapi, med sa lešnikom i bademom. **Telefon: +381600217880**

ALEKSANDAR KOSTIĆ iz *Neresnice*, kod ovog individualnog poljoprivrednog proizvođača možete kupiti kupinovo vino, rakija od kupina i liker od kupine. **Telefon: +381628516674**





HOMOLJSKI KRAJ – MESTO GDE NASTAJU NAJBOLJI MED, SIR I RAKIJA


Lokalni vlaški i srpski specijaliteti specifični u ovom kraju su:

čobanski doručak, gulaš od vrganja, vlaška proja, vlaške plašinte, božićni dar, koljaša (vlaški kačamak), pica od kopriva, sarma od vinove loze, sarma od zelja, pita zeljanica, vanilice, musaka od paprika, musaka od maslačka, seljačko meso, dulek sa mlekom, starinski kolač, pogača, homoljski sir i med, bundeva sa mlekom, projare sa koprivom i vrganjima, i još mnogo toga



Sport i rekreacija

U okviru sportske turističke ponude Kučeva treba pomenuti košarkaške, fudbalske, odbojkaške, rukometne terene u okviru sportske sale, kao i polu olimpijski bazen u hotelu „Rudnik“. U Kučevu se održavaju pripreme ženskih i muških sportskih ekipa u fudbalu, košarci, odbojci, borilačkim sportovima, plivanju i rukometu, u svim fazama trenažnog procesa. U Kučevu postoje dva fudbalska stadiona sa prirodnom i veštačkom travom. Pod okriljem **sportskog saveza opštine Kučevo** rade ženski rukometni klub, stonoteniserski, teniski, džudo, šah i sportski fitnes klub. Takođe su na teritoriji opštine prisutni **Savez za rekreativni sport**, **Savez za školski sport** i **Planinarsko društvo „Štubelj“**.





Sportski Savez opštine Kučevo

Sportski Savez opštine Kučevo osnovan je 2004. god. Kancelarija Saveza otvorena je svakim radnim danom od 08:00 do 14:00 časova.

Sportski Savez opštine Kučevo

Telefon: 012/851-870

E-mail: ssavezkucevo@gmail.com

Internet adresa: www.sportskisavezkucevo.rs



Kučevo-Stadion Zvižd



Najbolji kučevski teniser
Novak Novaković



45



Kučevo-hala u osnovnoj školi



Destilerija i vinarija „Pruna“

Destilerija i vinarija Pruna nalazi se u selu **Vuković**, koje je smešteno u jednom od najživopisnijih predela Srbije, između *Golupca* i *Kučeva*. Za magiju koja leži u našim bocama, možemo zahvaliti moćnom plavom Dunavu, koji u neposrednoj blizini protiče Đerdapskom klisurom na svom putu ka Crnom moru, i sa sobom nosi tajnu koja ovom podneblju daje savršene vinogradarske osobine.

Naša vizija i misija su da vam prenesemo tajnu, kroz naše voće i rakije, koju čuvaju brda ovog predela, i zna je, možda, još jedino Dunav. Voleli bismo da uz naše proizvode probudimo u vama sećanja na detinjstvo, ukuse i mirise Srbije, približimo njen narod, podneblje i kulturu.

Voćni zasadi u vlasništvu *Prune* su posađeni 2015. godine, a prilikom izbora je naročito posvećena pažnja odabiru optimalnih sorti koje će na ovom podneblju dati najbolje rezultate.

Gajenje voća u zasadima nam omogućuje da u svakom trenutku osiguramo pravovremenu negu i zaštitu zasada tokom čitavog biološkog ciklusa razvoja biljke. Cilj je da što bolje poznamo lokalnu klimu, zemljište i podneblje kako bismo utvrdili mogućnosti koje voće pruža u lokalnim uslovima, i podarili vam zdravo voće bogato vitaminima, mineralima i ostalim elementima.

Trenutno u našim zasadima nalaze se voćne kulture: **šljive, dunje, višnje, jabuke i kruške**.

Izvor: www.pruna.rs



KONTAKT:

ADRESA: SELO VUKOVIĆ, 12258 KLENJE

TELEFON: 011 310-8929; 060 310 89 14

RADNO VREME:

RADNIM DANIMA OD 09:00-17:00

VIKENDOM OD 10:00-18:00

E-MAIL: info@pruna.rs

PRUNA

since 1934

DISTILLERY & WINERY



47



Hotel „Rudnik“ (3 zvezdice)

U srcu *Homoljskih planina*, na svega 130km od Beograda nalazi se mala i mirna varoš Kučevo. U samom centru Kučeva smešten je **Hotel „Rudnik**. Hotel ima *malu salu za poslovne ručkove, restoran i sale* sa oko **600 mesta** pogodne za sve vrste skupova. U restoranu Hotela „Rudnik“ možete uživati u nacionalnoj i internacionalnoj kuhinji. Osim pansioniskih i polupansioniskih usluga, organizujemo i različite vidove proslava: maturske večeri, prezentacije različitog tipa, veselja i slične skupove. U sklopu restorana nalazi se i *natkrivena terasa* prikladna za trenutke predaha i odmora, kako u zimskom tako i u letnjem periodu, kapaciteta 90 mesta. Za prijatan boravak u *Kučevu* pobrinuće se hotel „Rudnik“ koji se nalazi u samom centru grada i potpuno je renoviran.



Biser hotela je **sportsko rekreativni deo** koji obuhvata *poluolimpijski zatvoreni bazen, teretanu, saunu i hidromasažu*, a na samo pet minuta lagane šetnje od hotela, nalaze se objekti za pripremu svih kategorija sportista. U okolini *Kučeva* ima i terena pogodnih za *lov i ribolov*. Na pola sata ugodne vožnje od *Kučeva* asfaltnim putem kroz netaknutu prirodu Homoljskih planina, nalaze se idealna mesta za celodnevne izlete pećine *Ceremošnja* i *Ravništaraka*.

KONTAKT:

ADRESA: HOTEL „RUDNIK“, KUČEVO

TELEFON: **012/852-266**

INTERNET ADRESA:

www.hotelrudnik.com





RESTORAN SA PRENOČIŠTEM, MOTEL „ŠUMADIJA“

Restoran sa prenočištem, motel „Šumadija“

Restoran sa prenočištem „Šumadija“

Restoran sa prenočištem „Šumadija“ raspolaže sa **25 ležaja** u 8 dvokrevetnih i trokrevetnih soba i 2 apartmana.

„Šumadija“ je poznata je po širokom izboru kvalitetnih kuvanih jela po pristupačnim cenama.

KONTAKT:

ADRESA: MILANA MILOSAVLJEVIĆA 23, KUČEVO

TELEFON: 012/ 851-871





Fabrika mineralne vode „Duboka“



Prirodna mineralna voda **Duboka** izvire na obroncima *Homoljskih planina*, u Neresnici, u ekološkom okruženju **na dubini od 282 metra**, gde su izvorišta stara čak i preko *20.000 godina*. Voda *Duboka* se fizičko-hemijski i mikrobiološki ne prerađuje već se u fabrici samo sprovodi preventivna UV sterilizacija i mikrofiltracija.

Duboka spada u red najboljih mineralnih voda Srbije, navodi se u saopštenju i dodaje da su u fabrici uvedeni najviši standardi kvaliteta u oblasti bezbednosti hrane – *ISO 9001; ISO 22000; ISO 14001 i ISO 18001*.

VODA DUBOKA JE PRIJATNOG SPECIFIČNOG UKUSA I MOŽE DA SE KONZUMIRA U NEOGRANIČENIM KOLIČINAMA.



ТУРИСТИЧКА ОПШТИНЕ К



КАРТА КУЧЕВО

РУМУНИЈА

Дунав

Н. П. "БЕРДАП"

Општина Голубац



ХОМОЉСКИ МОТИВИ

ЛЕГЕНДА

- Пешина
 - Археолошко налазиште
 - Сломеник културе
 - Манастир
 - Планински врх
 - Језеро, река
 - Природна вредност (водопад, извор, врело)
 - Хотел
 - Ресторан
 - Дестилерија
 - Државни пут IБ реда
 - Држав. пут IIIА и IIIБ реда
 - Локални пут - асфалт
 - Локални пут - туцаник
 - Железничка пруга
- Р - 1: 50.000

SERVISNE INFORMACIJE / VAŽNI TELEFONI

TURISTIČKA ORGANIZACIJA „KUČEVO“ KUČEVO
 SVETOG SAVE 114, 12240 KUČEVO
 TELEFON: 012/850-666
 E-MAIL: tokucevo@gmail.com
 INTERNET ADRESA: www.tokucevo.org

TURISTIČKI INFO CENTAR KUČEVO
 TRG VELJKA DUGOŠEVIĆA 14, 12240 KUČEVO
 TELEFON: 012/850-850
 E-MAIL: kucevo.tic@gmail.com

INFO CENTAR „RAVNIŠTARKA“
 RAVNIŠTE BB, 12240 KUČEVO
 TELEFON: 012/883-043

POZIVNI BROJ ZA SRBIJU +381

POZIVNI BROJ ZA KUČEVO 012

Policijska stanica Žike Popovića 64	192 852-504	Predškolska ustanova „Lane“ Braće Ivkovića 2	852-366
Dom zdravlja „Dr Boško Vrebalov“ Žike Popovića 42	194 852-108	Centar za socijalni rad Svetog Save 213	852-369
Vatrogasna služba Bože Dimitrijevića 38	193 852-110	Osnovna škola „Ugrin Branković“ Kučevo Vuka Karadžića bb	850-131 852-501
Opštinska uprava Kučevo Svetog Save 76	852-141 852-142	Ekonomsko-trgovinska i mašinska škola Žike Popovića 68	851-749
Apoteka Svetog Save 108	852-147	Taxi Vojkić	062 89 30 298
Centar za kulturu „Dragan Kecman“ Trg Veljka Dugoševića 30	852-466 850-466	Taxi Guba	063 87 40 202
Biblioteka „Nikola Sikimić Maksim“ Trg Veljka Dugoševića 30	850-467	Taxi Bađa Dobromirović	064 251 10 08
Autobuska stanica Kučevo Slobodana Jovića bb	852-163	Taxi Maksi	063 82 19 041
Železnička stanica Kučevo Svetog Save bb	852-513	Taxi Ševica	063 81 90 202
Hotel „Rudnik“ Svetog Save 96	852-266	Taxi Duboka	063 573 322
Restoran sa prenoćištem „Šumadija“ Milana Milosavljevića 23	851-871	Šlep služba Auto-servis Saša Paunović Pečka 10 12240 Kučevo	063 82 72 609
Javno komunalno preduzeće Trg Veljka Dugoševića 34	852-138		



TURISTIČKI INFO CENTAR KUČEVO

Trg Veljka Dugoševića 14, 12240 Kučevo

TELEFON: 012/850-850

E-MAIL: kucevo.tic@gmail.com



[kucevo.turizam](https://www.facebook.com/kucevo.turizam)



[to.kucevo](https://www.instagram.com/to.kucevo)



www.tokucevo.org

